



**КОМИТЕТ ИМУЩЕСТВЕННЫХ ОТНОШЕНИЙ
АДМИНИСТРАЦИИ ПЕРМСКОГО МУНИЦИПАЛЬНОГО ОКРУГА**

РЕШЕНИЕ

о размещении объектов № 3863

Пермский край
Пермский муниципальный округ

28.12.2024

Комитет имущественных отношений администрации Пермского муниципального округа разрешает Акционерному обществу «Газпром газораспределение Пермь» (ИНН 5902183841, ОГРН 1025900512670, почтовый адрес: 614000, г. Пермь, ул. Петропавловская, 43)

размещение объекта «Газопровод давлением до 1,2 Мпа, для размещения которого не требуется разрешения на строительство»

на землях муниципальной собственности.

на срок 1 год


Местоположение: расположенных по адресу: Пермский край, Пермский м.о., д. Канабеково, квартал Лесной, ул. Дачная, к дому 16

Приложение: схема предполагаемых к использованию земель или части земельного участка.

Особые условия использования:

- 1) При размещении газопровода учесть параметры ширины проезда улично-дорожной сети, во избежание сужения полосы отвода дороги.
- 2) При условии получения разрешения на производство земляных работ.

Заместитель председателя комитета


(подпись, печать)


М.В. Королева

Схема предполагаемых к использованию земель или части земельного участка

Объект: Газопровод давлением до 1,2 Мпа, для размещения которого не требуется разрешения на строительство
 Местоположение: расположенных по адресу: Пермский край, м.о. Пермский, д. Канабсково, квартал Лесной, ул. Дачная, к дому 16

Площадь земель или части земельного участка, кв.м.: 260

Категория земель: земли населенных пунктов

Вид разрешенного использования: -

Каталог координат, м

№ точки границы	X	Y
н1	510499.91	2255352.57
н2	510504.15	2255337.63
н3	510506.56	2255329.12
н4	510516.92	2255332.03
н5	510516.06	2255334.95
н6	510510.07	2255355.52
н1	510499.91	2255352.57

Описание границ смежных землепользователей:

От точки н1 до точки н2 - земельный участок с кадастровым номером 59:32:3660004:1126

От точки н2 до точки н3 - земельный участок с кадастровым номером 59:32:3660004:853

От точки н3 до точки н1 - земельный участок с кадастровым номером 59:32:3660004:1173

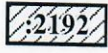
Условные обозначения:




- предполагаемый участок земель, на которых планируется размещение объекта



- границы и номер земельного участка, сведения о которых внесены в ЕГРН



- границы и номер объекта капитального строительства, сведения о которых внесены в ЕГРН



- зоны с особыми условиями использования территории, сведения о которых внесены в ЕГРН

:3У1

- обозначение запрашиваемого земельного участка

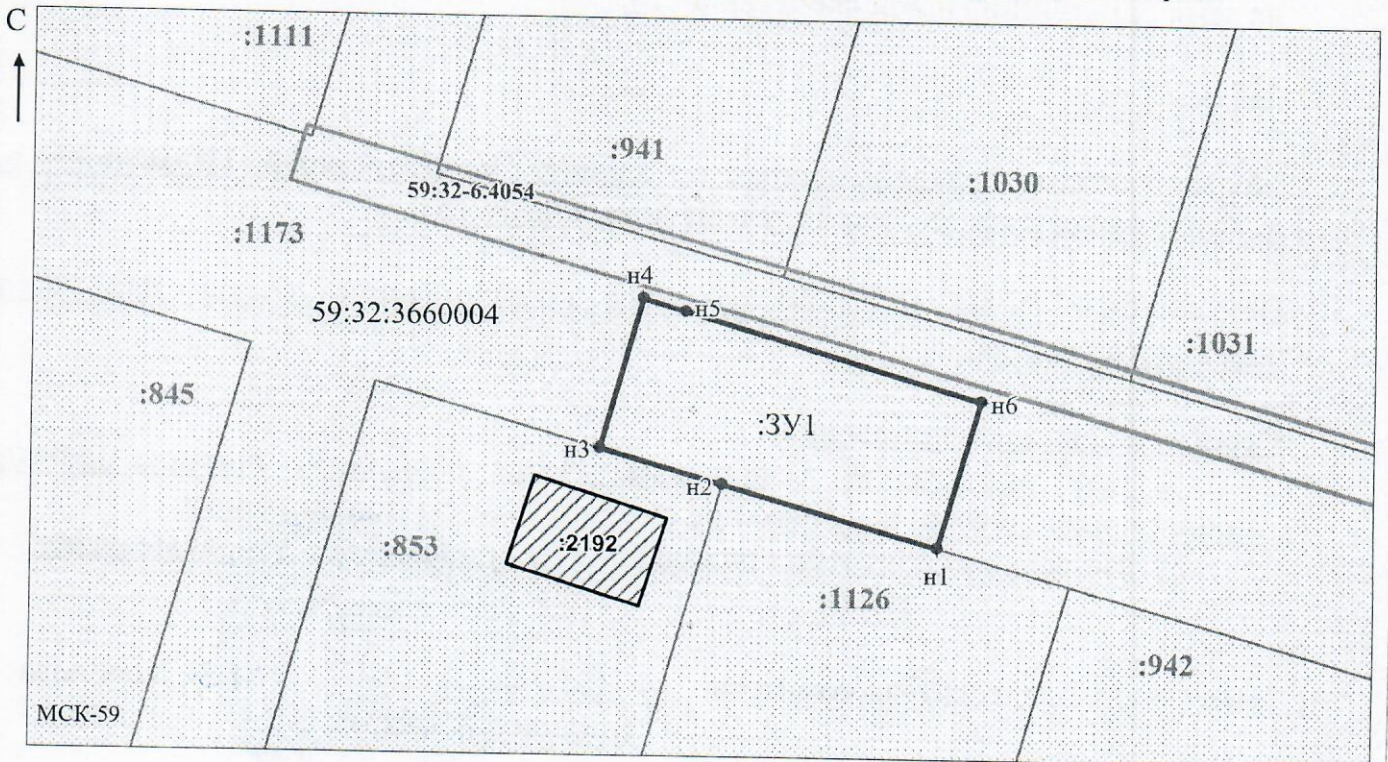


н1

- характерная точка границ земель или части земельного участка

- граница кадастрового квартала

59:32:3660004 - номер кадастрового квартала



Заявитель: _____

МП

Масштаб 1:500
/ Осипова А.Д.

(подпись, расшифровка подписи)

(для юридических лиц
и индивидуальных предпринимателей)